












-  Abwägungsbereiche Windenergie Landesplanung, März 2016
-  Regionalplan, 2012
-  Kommunale Planung, Grenze B-Plan Nr. 11
-  Kommunale Planung, 11. Änderung Flächennutzungsplan
-  Mögliche Erweiterung bestehender Windpark (kommunale Planung)
-  4 Nummer der Potenzialfläche (laut Übersichtsplan)
-  WEA vorhanden
-  WEA nicht mehr vorhanden
-  Fläche soll entfallen (kommunale Planung)
-  Siedlungs- und Siedlungsentwicklungsbereiche
-  Gemeindegrenze

Informelles Planungskonzept

Landesplanung und B-Plan Nr. 11
"Windenergienutzung Linnau"

M. 1:10.000

Plan 5

Stand : 31.05.2016
Gezeichnet : T. Leupold/ B. Kalvelage
Bearbeitet : I. Lepack / 500-L_

Auftraggeber:

Gemeinde Lindewitt

Auftragnehmer:



Demuth + Lepack
Schiffbrücke 24
24939 Flensburg