












-  Abwägungsbereiche Windenergie
Landesplanung, März 2016
-  Regionalplan, 2012
-  Kommunale Planung, Grenze B-Plan Nr. 8
-  Grenze 11. Änderung Flächennutzungsplan
-  Mögliche Erweiterung bestehender Windpark
(kommunale Planung)
-  ① Nummer der Potenzialfläche (laut Übersichtsplan)
-  ● WEA vorhanden
-  X WEA nicht mehr vorhanden
-  Siedlungs- und Siedlungsentwicklungsbereiche
-  Gemeindegrenze

Informelles Planungskonzept

Landesplanung und B-Plan Nr. 8
"Windenergienutzung Barslund"

| | | |
|---|--------|--|
| M. 1:10.000 | Plan 2 | Stand : 26.05.2016 Gezeichnet : T. Leupold / B. Kalvelage Bearbeitet : I. Lepack / 500-L_ |
| Auftraggeber: Gemeinde Lindewitt | | Auftragnehmer:  Demuth + Lepack Schiffbrücke 24 24939 Flensburg |